

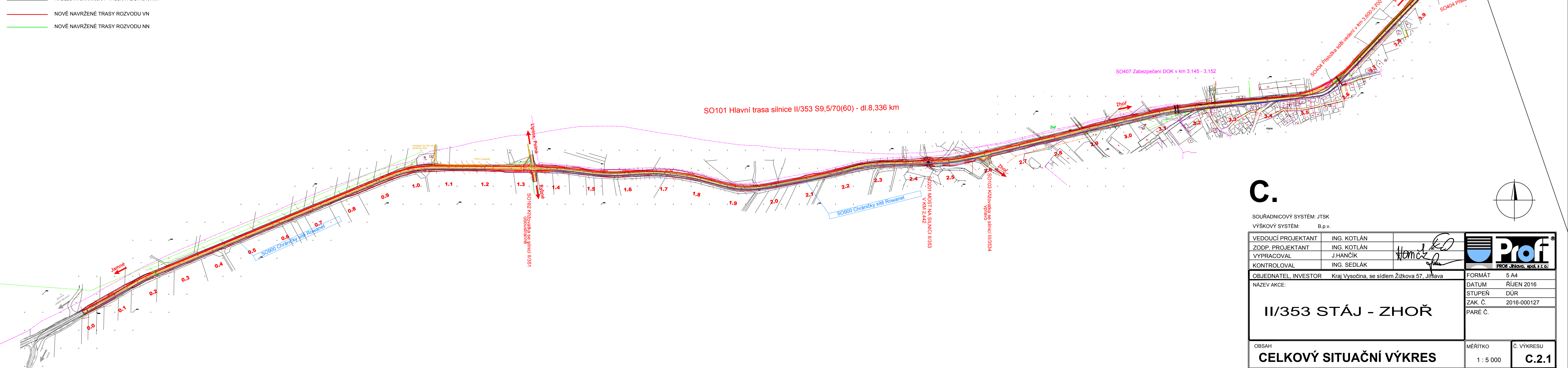
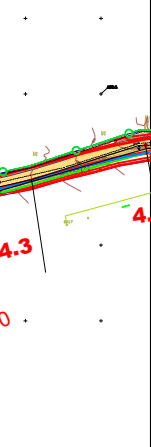
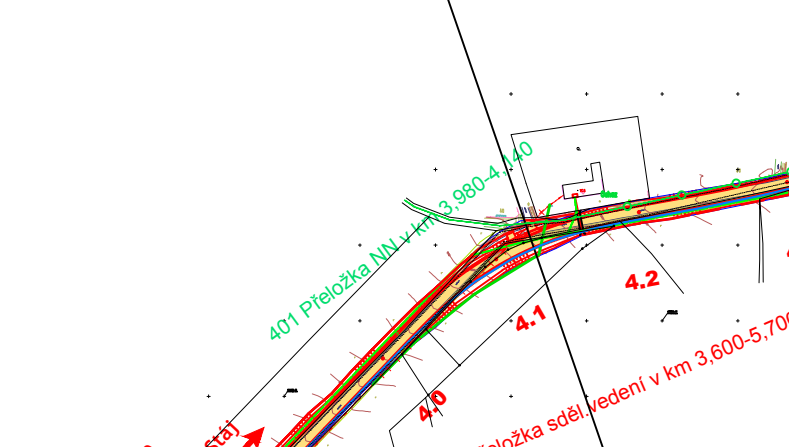
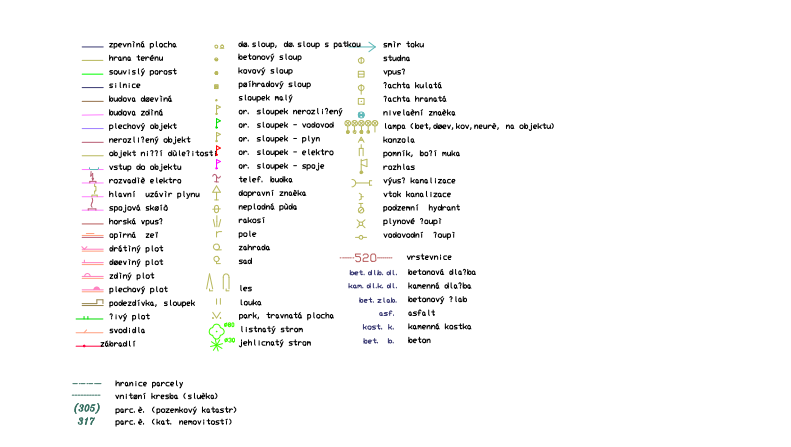

— Navržená osa komunikace
 — Navržené silniční těleso
 — Hranice záborů pozemků
 — Obchvat obce Jamné
 — II. pásmo PHO

NOVÝ KABELOVÝ ROZVOD TELEFÓNICA O2
V NOVÉ KABELOVÉ TRASE ZE MNÍ KABEL A TRUBKY HDPE

STÁVAJÍCÍ VENKOVNÍ VEDENÍ TELEFÓNICA O2 - DEMONTÁŽ
ZÁVĚSNÉ KABELY A DŘEVĚNÉ STOŽÁRY


 KABELOVÁ CHRÁNIČKA - TRUBKA PE Ø110/7,1mm

NOVĚ NAVRŽENÉ TRASY ROZVODU NN

[illegible]

C.

VÝŠKOVÝ SYSTÉM: B.p.v.

VEDOUČÍ PROJEKTANT	ING. KOTLÁN		
ZODP. PROJEKTANT	ING. KOTLÁN		
VYPRACOVAL	J.HANČÍK		
KONTRLOVAL	ING. SEDLÁK		
OBJEDNATEL, INVESTOR Kraj Vysočina, se sídlem Žižkova 57, Jihlava			FORMÁT 5 A4
NÁZEV AKCE:			DATUM ŘÍJEN 2016
<h1>II/353 STÁJ - ZHOŘ</h1>			STUPEŇ DŮR
			ZAK. Č. 2016-000127
			PARÉ Č.
OBSAH			MĚŘÍTKO
<h2>CELKOVÝ SITUAČNÍ VÝKRES</h2>			Č. VÝKRESU
			1 : 5 000
			<h3>C.2.1</h3>